

Iðnaðarsvæðið í Viðlagafjöru

Deiliskipulagsbreyting



GILDANDI DEILISKIPULAGSUPPRÁTTUR 1:2500

SAMÞYKKTIR

Deiliskipulag þetta, sem auglýst hefur verið skv. 43. grein skipulagslaga nr. 123/2010 með síðari breytingum var samþykkt í sveisarstjórn Vestmannaeyjabæjar þann

Skipulagslýsingin var auglýst frá _____

með athugasemdafresti til _____

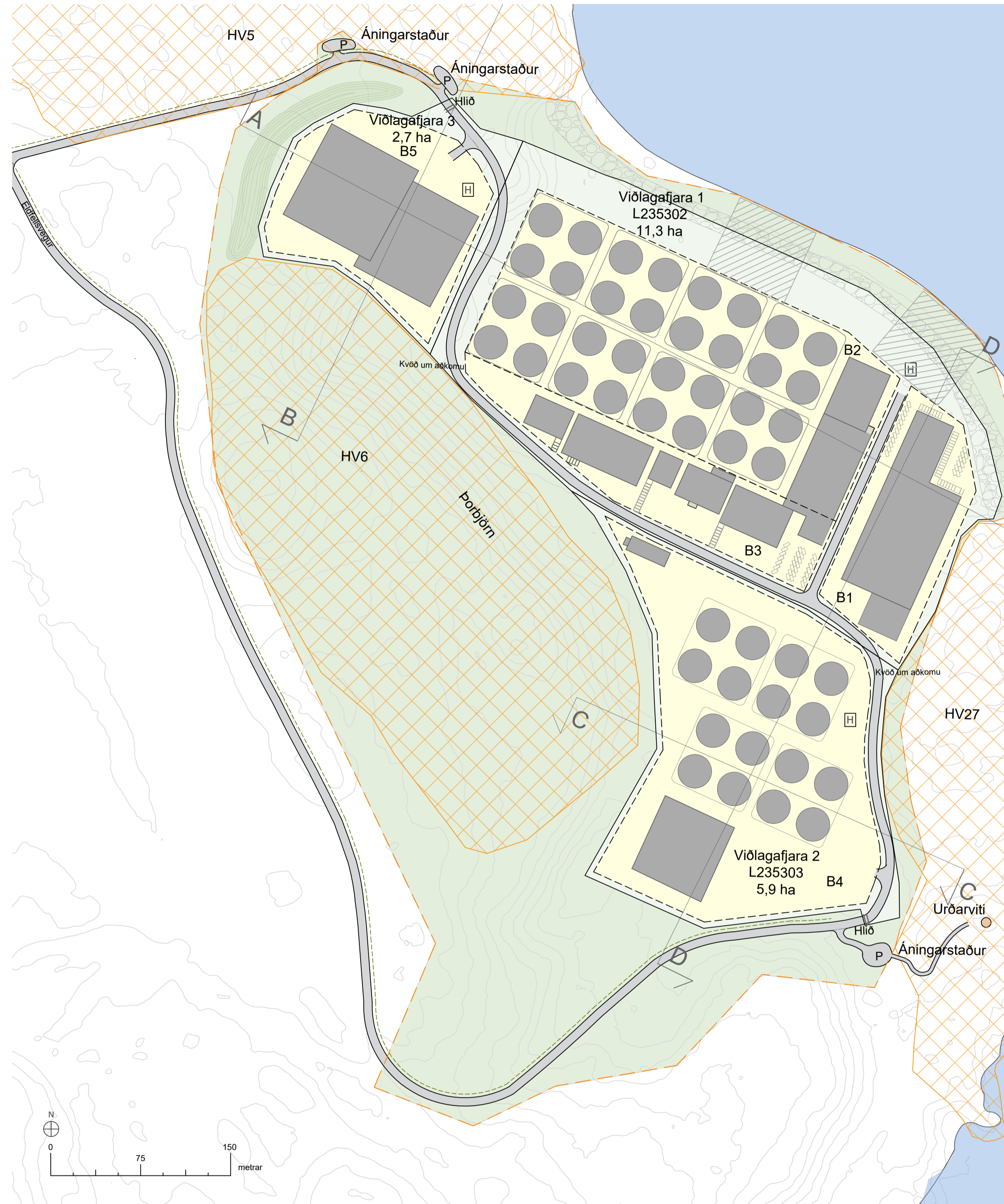
Tillagan var auglýst frá _____

með athugasemdafresti til _____

f.h. sveitarfélagsins Vestmannaeyjabæjar

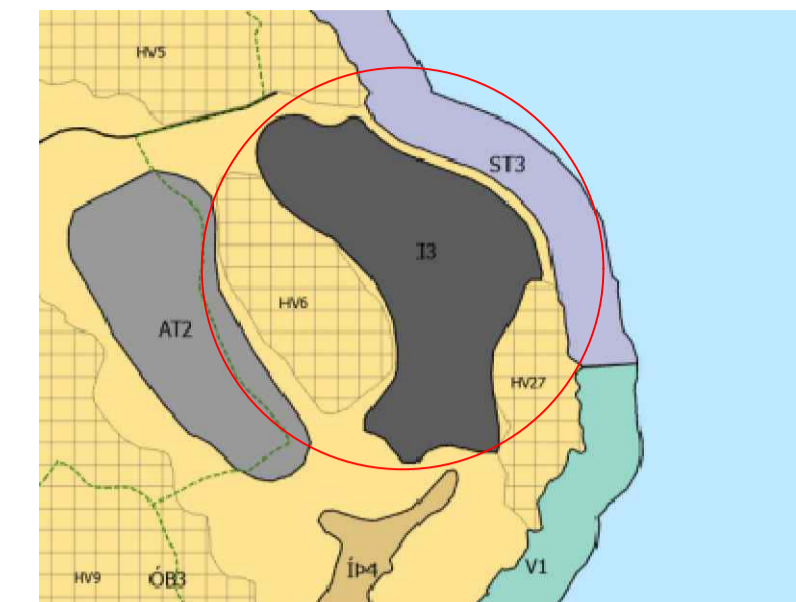
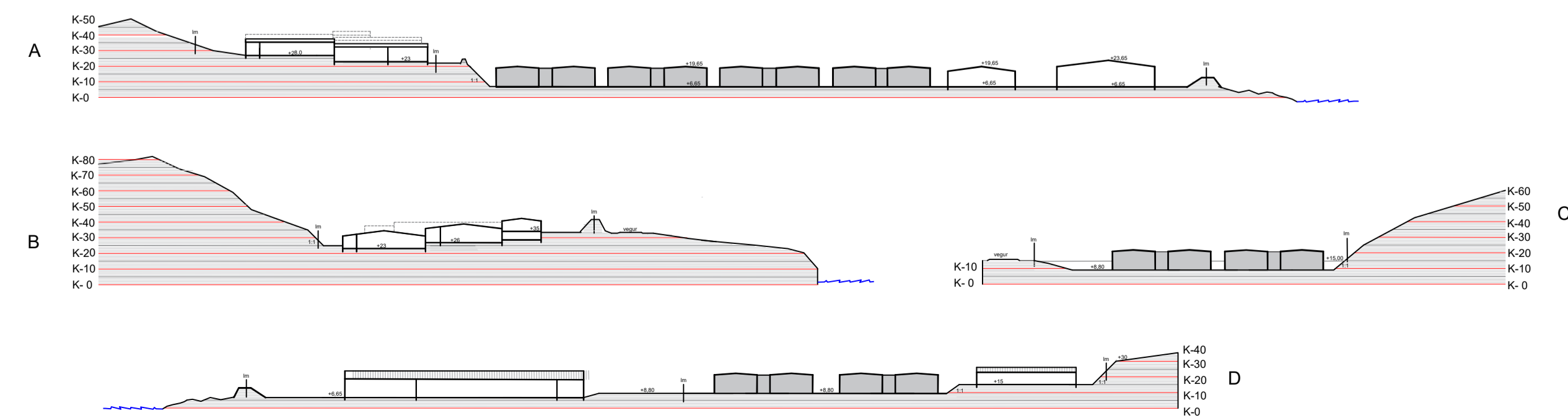
Auglýsing um gildistöku skipulagsins

var birt í B-deild Stjórnartíðinda þann _____



BREYTTUR DEILISKIPULAGSUPPRÁTTUR 1:2500

Sníðmyndir



HLUTI AÐALSKIPULAGS VESTMANNAEYJABÆJAR 2015-2035 SKV. BREYTINGARTILLOÐU

- SKÝRINGAR
- Mörk deiliskipulagsreits
 - Ný lóðarmörk
 - Blástæði
 - Byggingareitir
 - Núverandi byggingar
 - Byggingar og tankar - möguleg staðsetning
 - Kvæð um lagnir
 - Vegir og plön
 - Lóðarstærð
 - Vatn
 - Hreinsivirki - leiðbeinandi staðsetning
 - Jarðvegsmön - leiðbeinandi staðsetning
 - Hverfisvernd skv. aðalskipulagi
 - Aningarstaður
 - Brimvarnargarður
 - Göngu- og hjólaleiðir

SKIPULAGSGÖGN OG KORTAGRUNNUR

- Skipulagsgögn fyrir svæðið eru þessi:
- Deiliskipulagsuppráttur 1:2500
 - Greinargerð

Kortagrunnur: Skipulagsuppráttur er teiknaður í kortagrunni sveitarfélagsins.



Iðnaðarsvæðið í Viðlagafjöru Vestmannaeyjabæjar Deiliskipulagsbreyting

SKJALALYKILL:	BLAÐSTÆRD:	UNNIÐ:	RÝNT:
113168	A1	MMR	ÍS
MÆLIKVARÐI:	DAGS:	DAGS.BREYT:	
1:2500	13.02.2025	04.06.2026	